

CASE STUDIES

QR Code scannen für Erfolgsgeschichten aus der Praxis!



DeBradelei
EINZELHANDEL

QR Code scannen für Erfolgsgeschichten aus der Praxis!



Josera
EINZELHANDEL

QR Code scannen für Erfolgsgeschichten aus der Praxis!



Print Solutions
VERLAGSWESEN

QR Code scannen für Erfolgsgeschichten aus der Praxis!



-  www.locr.com
-  info@locr.com
-  +49(0)531-48269320

DEUTSCHLAND & EUROPA:

Thomas Schnettler
t.schnettler@locr.com
+49-531-482693-22

NORDAMERIKA:

Randy Hardy
r.hardy@locr.com
+1-516-449-5154

© locr GmbH | Bültenweg 73, 38106 Braunschweig, Germany

locr®
GEOservices & MAPS

DARUM
FUNKTIONIERT
Geomarketing
PRODUKTE & SERVICES VON LOCR

GEOservices

Adressen und Standorte analysieren | Verbindungen erkennen und neu erschaffen

MAPS

Individualisierte Karten für Direktmarketing | maßgeschneidert für Ihr Projekt

GEOanalytics

Einzugsgebiete analysieren und die richtigen Zielgruppen ansprechen



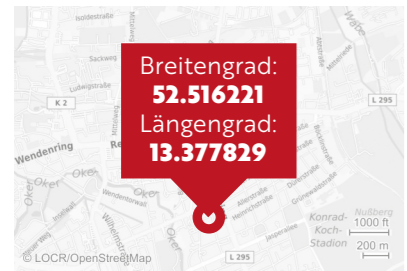
Adresszuweisung & Adressoptimierung

- Zuordnung der nächstgelegenen Standorte zu einer Kundenadresse
- Basierend auf Entfernung oder Reisezeit
- Überprüfung auf doppelte oder fehlerhafte Adressen



Reisezeit, Entfernung & Routenführung

- Kalkulation individueller Fahrtzeit und Entfernung
- Berechnung der Route vom Kunden zur Zieladresse

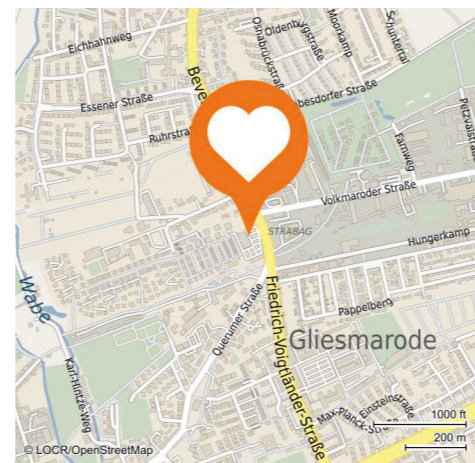


Adress-Geocodierung

- Anreicherung postalischer Adressen um fehlende oder unvollständige Geodaten
- Ermittlung postalischer Adressen aus vorhandenen Geodaten

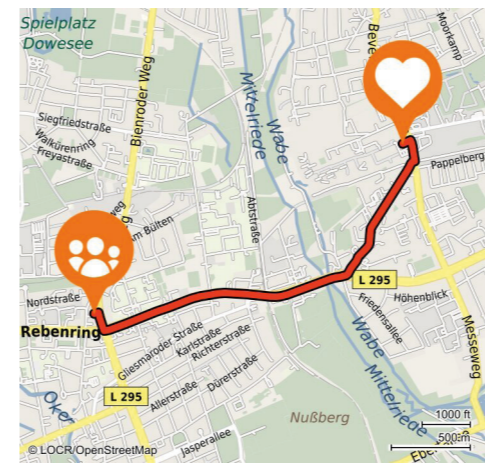
LOCALmaps

Ein oder mehrere Standorte in der Nähe einer Adresse



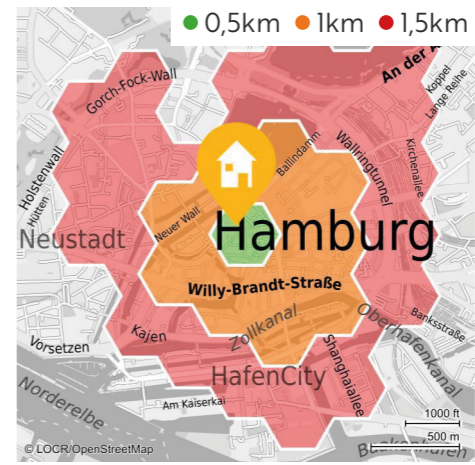
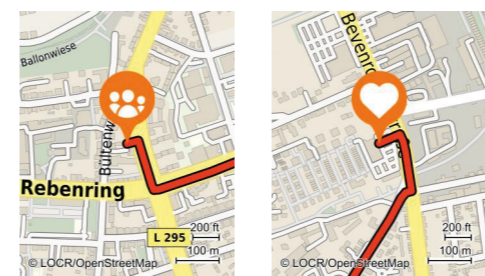
NAVImaps

Route von der Empfängeradresse zu einem oder mehreren Standorten



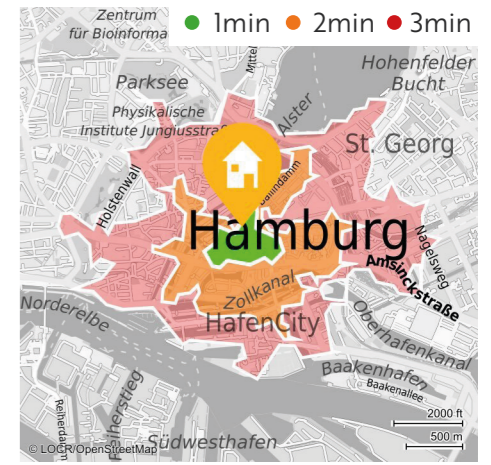
MULTImaps

Kombination: Weg und Umgebung



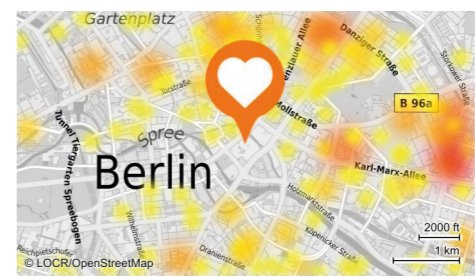
ISOdist

Einzugsgebiete nach Entfernung



ISOchron

Einzugsgebiete nach Anfahrtszeit



HEATmap

- Verteilung und Dichte einer Auswahl von Standorten in einer festgelegten Umgebung
- Segmentieren von Verkaufsgebieten nach Verteilung des Kundenstamms